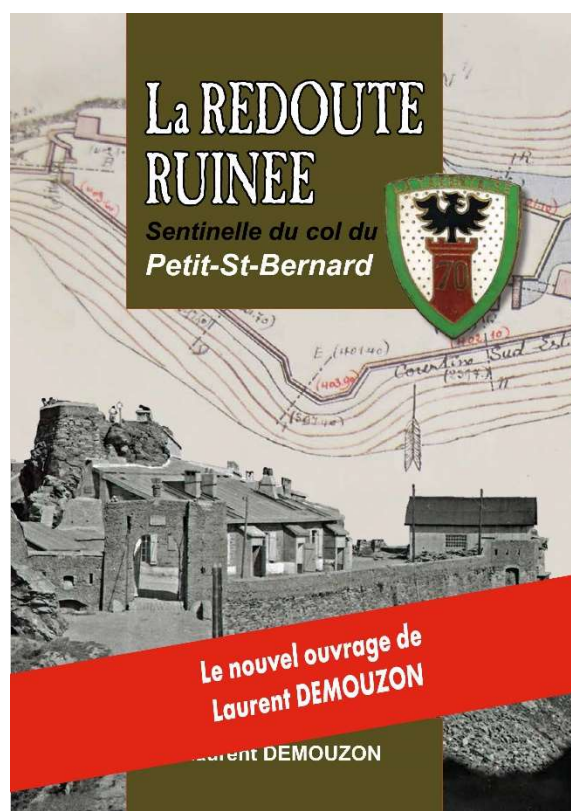


## La Redoute Ruinée, sentinelle du Col du Petit-Saint-Bernard



Le dernier livre de Laurent Demouzon, Guide du Patrimoine de Savoie Mont-Blanc au Fort du Télégraphe, est consacré à la Redoute Ruinée et au col du petit Saint Bernard, période 1794-1945. A propos notamment des 11e, 22e, 27e, 7e et 13e BCA, 70e BAF et 5e RTM.

**Format 31 x 23 cm, 272 pages, 550 photos, 36.00€, autoédité.**

*Perché à 2400 m., le fort de la Redoute domine le col du Petit-Saint-Bernard, veillant sur lui comme une sentinelle endormie.*

*Depuis le Néolithique, ce col est un des passages principaux pour franchir les Alpes. Au fil des siècles, il a été aménagé pour faciliter son franchissement.*

*Dans la région du Petit-Saint-Bernard, le poste de la Redoute Ruinée est construit au col de la Traversette. Il est occupé toute l'année par un détachement de chasseurs alpins, vivant isolé en subissant les aléas de la météorologie.*

*En juin 1940, pendant quatre jours, les Italiens tente de s'emparer de la Redoute ruinée, en vain.*

*En 1945, l'artillerie française détruit la Redoute ruinée pour faciliter les attaques des chasseurs alpins contre les troupes germano-italiennes tenant le secteur.*

*De nos jours, en hiver, de nombreux touristes skient sur ce site chargé d'histoire, sans se douter des drames et des joies qui s'y sont déroulés.*

**En conférence le 1er juillet 2021 à Bourg-Saint-Maurice et le 2 juillet 2021 à La Rosière.**

Perché à 2 400 m, le fort de la Redoute Ruinée domine le col du Petit-Saint-Bernard, veillant sur lui comme une sentinelle endormie.

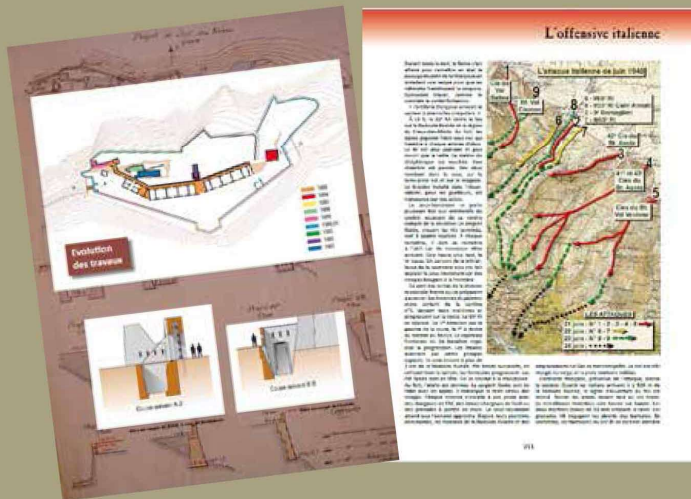

Depuis le néolithique, ce col est un des passages principaux pour franchir les Alpes. Au fil des siècles, il a été aménagé pour faciliter son franchissement.

Dans la région du Petit-Saint-Bernard, le poste de la Redoute Ruinée est construit au col de la Traversette. Il est occupé toute l'année par un détachement de chasseurs alpins, vivant isolé en subissant les aléas de la météorologie.

En juin 1940, pendant quatre jours, les Italiens tentent de s'emparer de la Redoute Ruinée, en vain.

En 1945, l'artillerie française détruit la Redoute Ruinée pour faciliter les attaques des chasseurs alpins contre les troupes germano-italiennes tenant le secteur.

De nos jours, en hiver, de nombreux touristes skient sur ce site chargé d'histoire, sans se douter des drames et des joies qui s'y sont déroulés.



**272 pages**  
**format 31 x 23 cm**  
**550 illustrations**

**Bon de commande à retourner à :**

Laurent Demouzon 267 rue Saint Pierre 73300 Saint Jean de Maurienne

Nom : \_\_\_\_\_ Prénom : \_\_\_\_\_

Adresse : \_\_\_\_\_

Code postal : \_\_\_\_\_ Ville : \_\_\_\_\_


Mail : \_\_\_\_\_ @ \_\_\_\_\_

Maurienne 1940 : 36,00 € x \_\_\_\_\_ exemplaire (s) + 9 € de port.

Total :  € Chèque à l'ordre de L. Demouzon

<http://www.memoire-des-alpins.com>

**Encore disponibles :**



### **Chasseurs Alpins**

**La saga des Diables Bleus tome 1 1874-1914**

Ce premier tome appartient à une collection de 4 tomes consacrée à l'histoire des chasseurs alpins, de 1879 à nos jours. Elle fait la synthèse de leur histoire, symbolique, uniformes et équipements au travers une multitude de chapitres richement illustrés de photos, souvent inédites, de rares pièces d'uniformes, de fanions et d'insignes.

Format 31 X 23 cm, cartonné, 304 pages, 700 photos anciennes, documents, pièces d'uniformes, fanions et objets.

Prix de vente 39, 90 €




### **La Savoie sous l'uniforme**

**L'impact de l'armée sur le développement de la Savoie 1872-1914**

Entre 1872 et 1914, la Savoie se développe considérablement notamment grâce au rôle de l'armée qui construit des fortifications, routes et ouvrages d'art. Elle pénètre le milieu alpin, introduisant l'usage du ski, la pratique de l'alpinisme et en cartographiant le terrain. Elle amène une aide matérielle aux populations en développant l'hygiène et le commerce local.

Format 27 cm x 22 cm, couverture rigide, imprimé en quadrichromie. 240 pages, 376 photos, 81 objets et documents, 25 cartes d'état-major.

Prix de vente 30 €




### **Norvège 1940**

**L'Odyssée du Corps Expéditionnaire Français en Scandinavie**

En avril 1940, la France et l'Angleterre interviennent en Norvège pour s'opposer à l'invasion allemande, à Namsos et à Narvik. Ce livre retrace la totalité de cette expédition, ce qui n'avait jamais été réalisé, en expliquant le quotidien des soldats qui vont découvrir un pays au bout du monde, avec un soleil de minuit, marquant leur mémoire pour la vie entière.

Format 27 cm x 22 cm, couverture rigide, imprimé en quadrichromie. 200 pages, 354 photos, 14 silhouettes en uniforme, 17 cartes, de la symbolique et des objets de soldats.

Prix de vente 30 €




### **Maurienne 1940**

Le récit complet de la campagne de 1939-1940 face aux troupes italiennes dans toute la Maurienne. Les combats font rage au col du Mont-Cenis, dans le Val d'Ambin, autour de Modane et sur Valmeinier dans des conditions atmosphériques effroyables.

Format 31 cm x 23 cm, couverture rigide, quadrichromie. 280 pages, 530 photos, 25 plans d'ouvrages et coupes d'armement, 30 cartes, 15 silhouettes en tenue d'époque française ou italienne

Prix de vente 34 €



### **Topo-histo-guide des champs de batailles 39-45 et des fortifications de Savoie**


Tomes 2

Ces guides vous permettent de parcourir les champs de bataille grâce à des cartes, plans et photos anciennes ou modernes. Les parcours sont adaptés à votre niveau, allant d'une promenade en voiture à une longue randonnée en montagne. Toutes les informations relatives aux musées, centres d'informations et refuges sont indiquées.

Le tome 2 couvre la Maurienne entre Aussois et Saint-Michel-de-Maurienne.

Format 16 x 19, couverture souple, 144 pages. Nombreuses photos d'époque, plans d'ouvrages, cartes de randonnées et les infos techniques et pratiques pour accéder sur les sites.

Prix de vente 22 € pièce



### **Le fort de la Turra**

Ce livre vous propose un voyage dans le temps à travers les événements qui ont marqué le col.

Depuis les combats des troupes révolutionnaires contre les Sardes en 1794 jusqu'à ceux menés dans des conditions extrêmes à la fin de la Seconde Guerre mondiale, mais aussi à travers les périodes d'occupation plus pacifique, vous découvrirez la vie des hommes qui ont rédigé l'Histoire et modelé le terrain.

Format 31 x 23, couverture souple, 150 pages.

Prix de vente 36 €



## Bon de commande à retourner à :

Laurent Demouzon 267 rue Saint Pierre 73300 Saint Jean de Maurienne

[laurent.demouzon@wanadoo.fr](mailto:laurent.demouzon@wanadoo.fr)

<http://www.memoire-des-alpins.com>

Nom : \_\_\_\_\_ Prénom : \_\_\_\_\_

Adresse : \_\_\_\_\_

Code postal : \_\_\_\_\_ Ville : \_\_\_\_\_

Mail : \_\_\_\_\_ @ \_\_\_\_\_

Topo-histo-guide des champs de bataille 1939-1945 et fortifications de Savoie

T.2 La Maurienne 22 € x =

La Savoie sous l'uniforme 30 € x =

Norvège 1940 30 € x =

La Redoute Ruinée 36 € x =

Maurienne 1940 36 € x =

Port : participation forfaitaire +5 €

Chasseurs Alpains 39,90 € x =

Le fort de la Turra 36 € x =

Port : participation forfaitaire + 9 €


Total :  €

Chèque à l'ordre de L. Demouzon



# La REDOUTE RUINEE

*Sentinelle du col du  
Petit St Bernard*



Laurent DEMOUZON